


# Transgraniczny Szlak Świątyń Karpackich

## Cezhranična cesta karpatských chrámov








# Bałucianka

Wieś położona na południowy zachód od Rymanowa - Zdroju, lokowana w 1470 r. Miejscowość zamieszkiwali łemkowie i Polacy. W centrum wsi zachowała się greckokatolicka cerkiew p.w. Zaśnięcia Bogurodzicy z XVII w. Obecnie kościół rzymskokatolicki pw. Wniebowzięcia NMP. Obok murowana dzwonnica z 1820 r. Jedna z najstarszych i najlepiej wyposażonych, zachowanych po dziś dzień, świątyń łemkowskich w województwie podkarpackim. Zachowało się kompletne wyposażenie cerkiewne: ikonostas, rokokowa nastawa ołtarza głównego oraz trzy niewielkie nastawy ołtarzy bocznych z ikonami z XVIII w. W pobliżu łemkowski cmentarz.

We wsi znajduje się nowy kościół p.w. Miłosierdzia Bożego, zabytkowa, dwukondygnacyjna figura przydrożna z 1841 r.



Obec sa nachádza juhozápadne od Rymanow - Zdrój, založená v roku 1470. Mesto obývali Lemkos a Poliaci. V strede obce sa nachádza gréckokatolícky chrám Usnutia Presvätej Bohorodičky zo XVII. storočia. Dnes rímskokatolícky kostol Nanebovzatia Panny Márie. Vedľa nej je murovaná zvonica z roku 1820. Je jedna z najstarších a najlepšie vybavených a dodnes zachovaných chrámov Lemkov z vojvodstva Podkarpatsko. Zachoval sa kompletný cirkevný nábytok: ikonostas, rokokové usporiadanie hlavného oltára a troch malých bočných oltárov s ikonami z XVIII. storočia.

V blízkosti je cintorín Lemkov. V obci je nový kostol Božieho milosrdenstva, historická dvojúrovňová socha pri ceste z roku 1841.



# Chyrowa

Niewielka wieś w gminie Dukla nad potokiem Iwielka.

Warto tu zwiedzić dawną cerkiew. pw Matki Boskiej Opieki, obecnie kościół rzymskokatolicki. Cerkiew wzniesiona w 1780 roku. Trójdzielna, drewniano-murowana, nawa i babiniec konstrukcji zrębowej, prezbiterium i zakrystia murowana z kamienia, wieża konstrukcji słupowo-ramowej. Portal główny zamknięty łukiem oślego grzbietu z datą 1780. Nad prezbiterium, nawą i zakrystią dachy namiotowe z latarniami i kopulastymi hełmami, wieża z pseudoizbicą.

Wewnątrz ikonostas rokokowy z końca XVIIIw. z ikonami z tegoż samego czasu. Ponadto szereg innych elementów wyposażenia cerkiewnego z XVIII i XIX w.



Malá dedinka v obci Dukla na potoku Iwielka.

Stojí za to navštíviť tu bývalý drevený pravoslávny rímskokatolícky chrám Matky Božej Ochrany, v súčasnosti rímskokatolícky kostol. Postavený v roku 1780. Trojdielny dreveno-murovaný, loď a babiniec zrubová konštrukcie, prezbiterium a sakristia murované z kameňa, veža stĺpovo-ramovej konštrukcie. Hlavný portál je uzavretý oblúkom oslieho chrbta, s dátumom 1780. Nad prezbytériom, loďou a sakristiou stanové strechy s lampami a kupolovým heľmom, veža s pseudoisbietkou.

Vnútri rokokový ikonostás z konca 18. stor. s ikonami z toho rovnakého času. Okrem toho je tu a rad iných prvkov cirkevného vybavenia z 18. a 19. storočia





# Dukla

Miasto położone u podnóża góry Cergowej na północnym skraju Beskidu Niskiego. Posiada bogatą historię.

Zespół zabudowań klasztornych OO. Bernardynów – Klasztor wzniesiony w latach 1742-1750 kościół pw. św. Jana z Dukli wzniesiony w latach 1761 - 64. Wnętrze kościoła przebudowane i na nowo wyposażone po pożarze w 1833 r. przeważnie neobarokowe z elementami rokokowymi, neoklasycystycznymi i neorenesansowymi. Cennym elementem jest srebrny relikwiarz św. Jana z Dukli z 1743 r.

Kościół rzymskokatolicki pw. św. Marii Magdaleny. Należy on do najcenniejszych XVIII - wiecznych założeń architektury sakralnej woj. Podkarpackiego. Znakomite rokokowe wyposażenie i wystrój malarski wykonany przed 1778 r.


W miasteczku warto zwiedzić: Rynek z ratuszem z pocz. XVII w., ruiny XVI-wiecznej komory celnej, ruiny synagogi z 1758 r. oraz zespół pałacowy.



Mesto ležiace na úpäť hory Cergowa na severnom okraji Nízkyh Beskýd. Má bohatú históriu. Súbor kláštorných budov O. Bernardinov - kláštor postavený v rokoch 1742-1750, kostol sv. Jána z Dukli, postavený v rokoch 1761 - 64. Interiér kostola prebudovan a na novo zariaden po požari v roku 1833, prevažne neobarokové s rokokovými, neoklasicistickými a neorenesančnými prvkami. Cenným prvkom je strieborný relikviár sv. Jána Duklu z roku 1743.

Rímskokatolícky kostol sv. Márie Magdalény. Stavba patrí k najcennejším dstavbám náboženskej architektúry z 18. storočia. v hranicah podkarpatskeho vojvodstva. Vynikajúca rokoková výbava a maľované dekorácie vyrobené pred rokom 1778.

V meste stojí za to navštíviť: mestský trh zo začiatku roka 17. storočia, zrúcanina colnej komory zo 16. storočia, zrúcanina synagógy z roku 1758 a palácový komplex.





# Iwonicz

Duża wieś położona na północ od uzdrowiska Iwonicz-Zdrój. Najważniejszym zabytkiem wsi jest kościół parafialny pw. Wszystkich Świętych z 1464 r. Rozbudowany w latach 1884-1895r. Drewniany, konstrukcji zrębowej, wieża izbicowa o konstrukcji słupowo – ramowej. Wyposażenie wnętrza przeważnie neobarokowe, z poł. XIXw. z wkomponowanymi elementami wcześniejszymi. Na chórze prospekt organowy z XVIIw., zachowane ślady polichromii ornamentальной z końca wieku XV. Świątynia należy do najstarszych świątyń drewnianych w Polsce.



Iwonicz - veľká dedina ležiaca severne od kúpeľov Iwonicz-Zdrój. Najvýznamnejšou pamiatkou obce je farský kostiol Všetci svätí z roku 1464. Zrekonštruovaný v rokoch 1884-1895. Zrubová konštrukcia s vežou bez priezorov a stĺpovo-rámovou konštrukciou. Zariadenie vnútra je prevažne neobarokové, z polovice XIX. storočia, s vloženými staršími prvkami. Na chóre je organ zo XVII. storočia a zachované stopy ornamentálnej polychromie z konca XV. storočia. Chrám je jedným z najstarších drevených kostolov v Poľsku.





# Iwonicz-Zdrój

Iwonicz-Zdrój – uzdrowisko leżące w dolinie Iwoniczkiego Potoku i na otaczających ją wzgórzach. Zaliczane jest do najstarszych w kraju. W uzdrowisku oprócz zabytkowego centrum warto zwiedzić drewniany kościół pw. św. Iwona z 1895 r.

Wyremontowany w 1927 roku i w latach 1948 – 52 po uszkodzeniach z II wojny światowej – zatarte zostały wówczas częściowo cechy stylowe.

Budowla drewniana, trzynawowa, konstrukcji słupowo – ramowej, w stylu neogotyckim. Wnętrze podzielone na trzy części dwoma rzędami słupów z arkadami. Strop o przekroju trójkąta z kasetonową dekoracją. Ołtarz główny w stylu neogotyckim, dwa ołtarze boczne powstały pod koniec XIXw.

W 1995r. poświęcono nowy kościół, pw. Matki Bożej Uzdrawienia Chorych i połączono ze starą świątynią.



Kúpeľné mesto nachádzajúce sa v údolí Iwonickeho potoka a na okolitých kopcoch. Je to jeden z najstarších v krajine. drevený V kúpeľoch okrem historického centra stojí za návštevu drevený kostol sv Svätý Iwona z roku 1895. Bol zrekonštruovaný v roku 1927 a v rokoch 1948 - 52 po poškodení z II. svetovej vojny - jeho štýlové prvky boli čiastočne zničené.

Drevená trojloďová stavba s rámovou konštrukciou v novogotickom štýle. Interiér je rozdelený na tri časti dvoma radmi stĺpov s arkádami. Strop má trojuholníkový prierez a kazetovú dekoráciu. Hlavný oltár je v novogotickom štýle, dva bočné oltáre boli postavené koncom XIX.

V roku 1995 bol konsekrovaný nový kostol, je zasvätený Panne Márie - uzdraveniu chorých a je pripojený k starému chrámu.





# Jaśliska

Duża wieś założona w XIV w., na południe od uzdrowiska Rymanów - Zdrój, położona w dolinie Jasiołki, wśród malowniczych gór Beskidu Niskiego. Podczas wojen światowych toczyły się tu ciężkie walki. Osobliwości turystyczne wsi to: zachowany układ urbanistyczny dawnego miasteczka galicyjskiego, stare piwnice pod Rynkiem oraz barokowy parafialny kościół pw. św. Katarzyny, z lat 1724–56.

W ołtarzu głównym łaskami słynący obraz tablicowy Matki Boskiej z Dzieciątkiem z 1634r. ukoronowany przez Jana Pawła II podczas Mszy św. w Krośnie 10 czerwca 1997r.



Jaśliska - veľká obec založená v 14. storočí, južne od kúpele Rymanów-Zdrój, nachádza sa v údolí Jasiołka, medzi malebnými horami Nízkych Beskýd. Počas svetových vojen tu došlo k ťažkým bojom. Turistické zaujímavosti obce sú: zachovaná urbanistická dispozícia bývalého galícijského mesta, staré pivnice pod námestím a barokový farský kostol Sv. Kataríny Alexandrijskej postavený na mieste predošlého v rokoch 1724–56.


V hlavnom oltári láskou preslávený tabuľový obraz Matky Božej s Dieťaťom z roku 1634, korunovaný Janom Pavlom II. počas svätej omše v Krosno 10 júna 1997roku.





# Klimkówka

Duża wioska z XV wieku. W centrum wsi drewniany kościół pw. św. Michała Archanioła z 1854 r. W kościele obraz MB Apokaliptycznej z Dzieciątkiem z 1529 r. Polichromia stanowi przykład sztuki z okresu secesji. Wyposażenie kościoła o charakterze barokowym. W dolinie Potoku Świętokrzyskiego prastare miejsce kultu z drewnianym kościółkiem pw. Znalezienia Krzyża Świętego z 1868 r. z cudowny wizerunkiem Pana Jezusa na krzyżu, słynący od wieków łaskami i cudami. Obok studzienka, której woda ma opinię uzdrawiającej.



Veľká obec zo 15. storočia. V strede obce sa nachádza drevený kostol sv. Michala Archanjela z roku 1854. V kostole je obraz Apokalyptickej Matky Božej s dieťaťom z roku 1529. Polychrómia je to dobrý príklad umenia z obdobia secesie. Interiér kostola je v barokovom štýle.

V údolí Potok Świętokrzyski, starobylé miesto bohoslužby s dreveným kostolom sv. Nájdenie Svätého Kríža z roku 1868 s nádherným obrazom Ježiša na kríži, ktorý je povestný milosťami a zázrakmi.

Vedľa je studnička, ktorej voda je povestná má liečivými účinkami.





# Krosno

Miasto powiatowe, z bogatą historią i tradycjami. W mieście zachowało się wiele zabytków.

Warto zwiedzić Rynek oraz kościół rzymskokatolicki pw. Trójcy Świętej z drugiej poł. XIV w. Wewnątrz znakomity zespół wyposażenia kościelnego z XV-XVII w. W sąsiedztwie świątyni murowana, wolnostojąca dzwonnica z XVII w.

Kolejnym zabytkiem w Rynku jest kościół pw. Nawiedzenia Najświętszej MP i klasztor oo. Franciszkanów, którego początki sięgają przełomu XIII i XIV w. Wyposażenie wnętrza przeważnie neogotyckie. W latach 1647 -1648 do świątyni dobudowano kopułową kaplicę grobową Oświęcimów.



Mesto s bohatou históriou a tradíciami v ktorom zachovalo sa veľa pamiatok.

Stojí navštíviť mestský trh, a rímskokatolícky kostol sv Trojice z druhej pol.14. stor.Vo vnútri výborný súbor cirkevnej výbavy z 15. - 17. storočia. Vedľa kostola je murovaná volne stojaca zvonica zo 17. storočia.

Ďalšou pamiatkou je kostol Navštívenia Najsvätejšej Márie Panny a kláštor Františkánov, ktorých počiatky siahajú na prelom 13. a 14. storočia. Zariadenie vnútra prevažne neogotický. V rokoch 1647 - 1648 bola dostavená do chrámu kopulová klenutá hrobná kaplnka Oswienčimov.



# Królik Polski

Wieś przy drodze z Rymanowa do Jaślik, założona w 1389 r. Drewniany kościół p.w. Narodzenia NMP i św. Wacława z 1754r. konstrukcji zrębowej, prezbiterium zamknięte trójbocznie, wieża bezizbicowa o konstrukcji słupowo-ramowej. Zakrycia murowana z 1647r. stanowi pozostałość po poprzedniej świątyni. Wewnątrz barokowy ołtarz główny z 1771r. z tablicowym obrazem Matki Bożej z Dzieciątkiem z 1636 r. oraz inne cenne wyposażenie kościoła. Obok nowy murowany kościół oddany do użytku w 2005 r.



Dedina na ceste z Rymanowa do Jaślik, založená v roku 1389. Drevený kostol Narodenia Panny Márie a sv. Václava z roku 1754, so zrubovou konštrukciou, presbytérium uzavreté z troch strán, veža bez priezorov, so stĺpovo-zrubovou konštrukciou. Murovaná sakristia z roku 1647, je pozostalosťou predchádzajúceho chrámu. Vo vnútri je barokový oltár z roku 1771 s obrazom Božej Matky s dieťaťom z roku 1636, aj ďalšie cenné kostolné zariadenie. Vedľa neho je nový tehlový kostol uvedený do prevádzky v roku 2005





# Miejsce Piastowe

Wieś leżąca na skrzyżowaniu dawnych szlaków handlowych: węgierskiego i podkarpackiego.

Warto zwiedzić sanktuarium pw. św. Michała Archanioła i bł. Bronisława Markiewicza z figurą Matki Bożej Królowej Polski z końca XIX w. oraz klasztor oo. Michalitów wybudowany w latach 1898 -1905. Jest to miejsce pielgrzymek do grobu Ks. Markiewicza i nabożeństw fatimskich.

Kościół rzymskokatolicki pw. Nawiedzenia Najświętszej Maryi Panny z 1888r. Świątynia utrzymana jest w stylu neogotyckim.



---

Obec ležiaca na križovatke bývalých maďarských a podkarpatských obchodných ciest.

Stojí navštíviť tu pútnický kostol sv. Michala archanjela a blahoslaveného Bronisława Markiewicza so sochou Matky Božej -Kráľovnej z konca 19. storočia a kláštor o. Michalitow postavený v rokoch 1898-1905. Je to pútnické miesto k hrobu bl. Markiewicza a fatimských pobožnosti.

Rímskokatolícky kostol Navštívenia Panny Márie z roku 1888. Svätyňa je vyzdobená v neogotickom štýle



# Rymanów

miasteczko przy drodze z Krosna do Sanoka. Miejscowość powstała w 1376 r., chociaż nazwa „Rymanów” pojawiła się po raz pierwszy w 1415 r. Burzliwe dzieje miasta pozostawiły w krajobrazie wiele wartych obejrzenia zabytków. W Rynku - od strony północnej i wschodniej znajdują się XIX-wieczne kamienice mieszczańskie. W parku dwór szlachecki z XIX w. oraz kamienne kapliczki przydrożne, przypominające o tradycjach kamieniarskich tego regionu. Warto też zwiedzić synagogę z XVI i XVII w., Kalwarię z drogą krzyżową, kirkut z XVII w. oraz cmentarz założony ok. 1778 r. Najcenniejszym zabytkiem jest barokowy kościół pw. św. Wawrzyńca z 1781 r. barokowe wyposażenie wnętrza z XVIII w., w ołtarzu głównym cudowny obraz MB Bolesnej malowany na desce z przełomu XVI i XVII w. W kaplicy bocznej nagrobek rodziny Sienenskich z 1580 r. Obok kościoła zabytkowa wieża i dzwonnica z dzwonami z 1505 r.



Mesto sa nachádza na ceste z Krosna do Sanoku. Bolo založeno v roku 1376, hoci sa názov „Rymanów“ objavil po prvýkrát v roku 1415. Búrлива história mesta left v krajine mnoho pamiatok, ktoré sa oplatí vidieť. Zo severnej a východnej strany sa nachádzajú meštianske domy z 19. storočia. V parku, šľachtické sídlo z 19. storočia a kamenné cestné kaplnky, pripomínajúce kamenné tradície tohto regiónu. Synagóga zo 16. a 17. storočia, Kalvária s krížovou cestou, židovský cintorín zo 17. storočia a cintorín založený okolo roku 1778. Najcennejšou pamiatkou je barokový kostol sv. Vavrinca z roku 1781, barokové interiérové vybavenie z 18. storočia, na hlavnom oltári zázračný obraz Panny Márie Bolesnej namalovaný na doske z prelomu 16. a 17. storočia, v bočnej kaplnke je náhrobný kameň rodiny Sienenských z roku 1580.

Vedľa kostola sa nachádza historická veža a zvonica so zvonmi z roku 1505.





# Rymanów-Zdrój

Podgórskie uzdrowisko na północnym skraju Beskidu Niskiego, 4 km na południe od Rymanowa. Uzdrowisko ma już prawie 140-letnią historię, chociaż sama miejscowość powstała dopiero w 1997 r. Źródła mineralne odkryto w 1876 r. Do dziś zachowało się wiele zabytkowych willi i pensjonatów. Oprócz zabytkowych drewnianych budynków zdrojowych warto zwiedzić pozostałości po dawnej wsi łemkowskiej – Wołuszowa, wysiedlonej po II wojnie światowej. Można odwiedzić również cerkwisko i stary łemkowski cmentarz w Desznie.

Historia zdrojowej świątyni jest ściśle związana z dziejami uzdrowiska. Pierwsza, drewniana kaplica dla kuracjuszy zlokalizowana była na prawym brzegu Taboru. Budowę kaplicy murowanej rozpoczętą jeszcze przed I wojną światową ukończono w 1926 roku. 3 lutego 1974 roku powstaje samodzielna parafia pw. św. Stanisława M.B. Świątynia przeszła kilka remontów. Największą ozdobą świątyni są witraże okienne.



Horské kúpeľné stredisko na severnom okraji Nízkyh Beskýd, 4 km južne od Rymanówa. Kúpele majú takmer 140 rokov histórie, hoci samotná dedina bola založená v roku 1997. Minerálne pramene boli objavené v roku 1876. Mnoho historických vil a penziónov sa dochovalo dodnes. Okrem historických drevených kúpeľných budov sa oplatí navštíviť aj zvyšky bývalej dediny Lemko - Wołuszów, vylúčenej po druhej svetovej vojne. Môžete tiež navštíviť kostol a starý cintorín Lemko v Deszne.

História kúpeľného chrámu úzko súvisí s históriou kúpeľov. Prvá drevená kaplnka pre pacientov sa nachádzala na pravom brehu Tábora. Stavba murovanej kaplnky sa začala pred prvou svetovou vojnou, bola dokončená v roku 1926.


Dňa 3. februára 1974 bola vytvorená nezávislá farnosť na žiadosť Svätý Stanisław M.B. Chrám prešiel niekoľkými renováciami. Najväčšou ozdobou chrámu sú vitráže.





# Sieniawa

Wieś położona w dolinie Wisłoka na wschód od Rymanowa. Istniała już w 1437 r. Do 1947 r. Sieniawę zamieszkiwała w większości ludność łemkowska. We wsi po łemkowskich mieszkańcach pozostała drewniana cerkiew p.w. Narodzenia MB z 1874 r. Obecnie kościół rzymskokatolicki pw. Matki Boskiej Częstochowskiej. W wyposażeniu kościoła resztki ikonostasu, trzy ołtarzyki z około 1900 roku, ruski krzyż procesyjny z XIX w., klepkowe drzwi z 1874 r., niebieski ornat z XVIII w. Obok kościoła murowana dwukondygnacyjna dzwonnica z 1847r. Na przycerkiewnym cmentarzu nagrobki z początków XX w.



Obec nachádzajúca sa v údolí Wislok východne od Rymanova. Už existoval v roku 1437. Do roku 1947 boli Sieniawa väčšinou obývané obyvateľmi Lemka. V dedine sa nachádza drevena cerkov sv Narodenie Matky Božej z roku 1874 bývalého gréckokatolíckeho farského kostola.

Dnes rímskokatolícky kostol Čenstochovskej Panny Márie. Vo vnútri kostola je možné nájsť pozostatky ikonostasu, tri malé oltáre z roku 1900, procesiový východný kríž z XIX. stor., vstavané dvere z r.1874 , a belasý ornát z XVIII. storočia. Vedľa kostola je dvojposchodová murovaná zvonica z roku 1847. Na kostolnom cintoríne sú náhrobky zo začiatku XX storočia.





# Trzciana

Trzciana – pustelnia św. Jana z Dukli.

Kaplica św. Jana z Dukli została wzniesiona w 1906 r. na miejscu poprzedniej drewnianej kapliczki upamiętniającej pobyt w tym miejscu św. Jana. W skład tego założenia wchodzi drewniany dom pustelnika, dom rekolekcyjny oraz źródło. Miejsce to odwiedza tysiące pielgrzymów z całego świata.



---

Trzciana - pustovňa sv. Jána z Dukli.

Kaplinka sv. Jána z Dukly v Trzcianie bola postavená v r. 1906 na mieste predchádzajúcej drevenej kaplnky, pamätajúcej pobyt osoby Jána. Súčasťou tohto komplexu je aj drevený dom pustovníka, rekolekčný dom a žriedlo. Toto miesto navštevujú tisícky pútnikov z celého sveta.



# Wietrzno

Wieś leżąca nad Jasiołką. Posiada bardzo bogatą i ciekawą historię osadnictwa. W latach 70. XX w. odkryto tu dwa grodziska: kultury łużyckiej i wczesnośredniowieczne datowane na X do XI w. Znaleziono tu też przedmioty pochodzące z epoki neolitu (4000-2000 l. p.n.e.) i epoki brązu – ciepłopalne cmentarzysko kurhanowe w lesie między Banią a Łazami z IV w.n.e.

We wsi piękny drewniany kościół pw. św. Michała Archanioła z 1752 r. Jednym z jego cenniejszych zabytków jest obraz Matki Bożej Anielskiej z ok. 1480 r. Bogate wyposażenie wnętrza sprawia że świątynia należy do cenniejszych świątyń drewnianych południowo - wschodniej Polski.




Obec na rieke Jasiołka. Má veľmi bohatú a zaujímavú históriu osídlenia. V 70. rokoch tu boli objavené dve osídlenia: lužická kultúra a rané stredoveké kultúry z 10. až 11. storočia. Nachádzajú sa tu aj objekty z éra neolitu (4000 - 2000 pred Kr.) a éra bronzová - kremáčny pohrebisko v lese medzi Baniami a Lazami od 4. storočia n.l.

V obci je krásny drevený kostol sv Michala Archanjela z roku 1752. Jednou z jeho najcennejších pamiatok je obraz Matky Božej Anjelskej z roku 1480. Bohaté vybavenie vnútra, robí chráma jedným z najcennejších drevených kostolov v juhovýchodnom Poľsku.



# Wróblík Królewski

Wieś nad rzeką Tabor, na północ od Rymanowa, lokowana w 1425 r. Po II wojnie światowej ludność Wróblika została przesiedlona na tereny Ukrainy. W opuszczonych domach zamieszkali Polacy, repatrianci ze wschodu. Po dawnych mieszkańcach pozostała dawna murowana cerkiew greckokatolicka p.w. Wniebowzięcia MB z 1888 r., od 1946 r. kościół parafialny rzymskokatolicki. Wewnątrz polichromia figuralna wykonana przez Pawła i Feliksa Bogdańskich, malarzy z Jaślisk. Krucyfiks ruski XVIII/XIX w. Dzwon z datą 1824 r. Pozostały też stare kapliczki i krzyże przydrożne oraz cmentarz, gdzie zachowały się kamienne nagrobki z końca XIX wieku



Dedina na rieke Tábor, severne od Rymanowa, založená v roku 1425. Po druhej svetovej vojne bolo obyvateľstvo Wróblíku presídlené na Ukrajinu. Poliaci, repatriovaní z východu, bývali v opustených domoch. Starý murovaný gréckokatolícka cerkov sv. Nanebovzatie Panny Márie z roku 1888, od roku 1946 rímskokatolícky farský kostol. Vo vnútri sa nachádza figurálna polychrómia, ktorú vytvorili maliari s Jaśliska Paweł a Feliks Bogdański. Rusínsky kríž z 18. - 19. storočia. Zvon s dátumom 1824. Existujú tiež staré cestné kaplnky a kríže, ako aj cintorín s kamennými náhrobkami z konca 19. storočia.





# Wróblík Szlachecki

Najstarsza wzmianka w dokumentach pisanych o wsi pochodzi z 1494 r. Od początku istnienia miejscowość zamieszkiwana była przez ludność łemkowską. W 1945 r. łemkowie z Wróblika Szlacheckiego zostali wysiedleni na tereny Ukrainy. Opuszczone gospodarstwa zasiedlili repatrianci polscy z rejonu Lwowa oraz z okolicznych wsi. Na uwagę zasługuje drewniana cerkiew greckokatolicka p.w. Zaśnięcia MB z 1869 r., odnowiona w 1923 r. Od 1946 r. filialny kościół rzymskokatolicki. Polichromia z 1871, resztki ikonostasu z 1870 r. Kropielnica kamienna w kształcie kielicha z drugiej poł. XIXw. Dzwon z 1711 r. We wsi przydrożne kapliczki z przełomu XVIII i XIXw.



Najstaršia zmienka v písomných dokumentoch o obci pochádza z roku 1494. Obec bola od samého začiatku obývaná obyvateľmi Lemka. V roku 1945 Lemkos z Wróblík Szlachecki boli presídlení na územie Ukrajiny. Opustené farmy osídlili poľskí repatrioti z oblasti L'vova a okolitých dedín. Drevený gréckokatolícky chrám na žiadosť Nanebovzatie Matky Božej z roku 1869, renovované v roku 1923. Od roku 1946 je synovský rímskokatolícky kostol. Polychrómia z roku 1871, pozostáva z ikonostasu z roku 1870. Stoup kamenna v tvare pohára z druhej polovice 19. storočia, zvon z roku 1711. V obci sa nachádza cestná svätyňa z prelomu 18. a 19. storočia.









# Bodružal

Wieś na Słowacji w kraju preszowskim, powiecie Svidník. Położona na szlaku handlowym z Węgier do Polski, w historycznym kraju Szarysz. Pierwsze wzmianki o wsi pochodzą z 1600 r.

Greckokatolicka cerkiew pw. św. Mikołaja z 1658r. Na północnej ścianie nawy zachowała się część polichromii z końca XVIII w., ukazująca Ukrzyżowanie i Sąd Ostateczny. Do dziś przetrwało wyposażenie cerkiewne i ikonostas z 1794r. W prezbiterium barokowy ołtarz główny z ikoną Ukrzyżowania. Ołtarz boczny z 1706r. z ikoną Ecce Homo. Świątynia otoczona jest zrębowym ogrodzeniem z gontowym daszkiem. W 2008r. została wpisana na Listę Światowego Dziedzictwa **UNESCO**.



Obec na Slovensku v Prešovskom kraji, okres Svidník. Nachádza sa na obchodnej ceste z Maďarska do Poľska, v historickej krajine Shariš. Prvé zmienky o obci pochádzajú z roku 1600.

Gréckokatolícky chrám sv. Mikuláša z roku 1658. Na severnej stene lode je zachovaná časť nástenných malieb z konca 18 stor. s ukrižovaním a posledným súdom. Zachovali sa tiež kompletne vybavenie kostola a ikonostas z roku 1794. V presbytériu sa nachádza hlavný barokový oltár s ikonou Ukrižovania. Bočný oltár z roku 1706 s ikonou Ecce Homo. Chrám je obklopený dreveným plotom so šindľovou strechou. V roku 2008 zapísana na zoznam svetového dedičstva **UNESCO**.






# Bukovce

Wieś położona w północno-wschodniej Słowacji, w przepięknej scenerii Pogórza Ondawskiego, w środkowym biegu rzeki Chotčianki. Wieś Powstała w 1964 roku z połączenia Veľké i Malé Bukoviec. Pierwsze wzmianki o miejscowości Veľké Bukovce pochodzą z 1379 r. a o Malé Bukovce z roku 1652.

W centrum wsi w pobliżu głównej drogi, znajduje się zabytkowa murowana cerkiew greckokatolicka pw. św. Dymitra z 1891 r. w stylu neobarokowym. Jednonawowa, z okrągłym prezbiterium. Posiada zabytkowy bogato zdobiony rokaliami ikonostas i wystrój wnętrza, który sięga czasów budowy świątyni. Ostatnia jej przebudowa miała miejsce w 1975 roku.

Bukovecký Klasztor na Bukovej Horce. Na terenie dawnego klasztoru znajduje się kościół pw. Podwyższenia św. Krzyż i kaplica pw. Przemienienia Pańskiego z 1742r. Miejsce pielgrzymek grekokatolików na Słowacji.



Dedina leží na severovýchode Slovenska v peknej scenérii Ondavskej vrchoviny na strednom toku rieky Chotčianka. Obec vznikla v roku 1964 zlúčením Veľkých a Malých Bukoviec. Veľké Bukovce - obec je doložená z roku 1379, Malé Bukovce – obec je doložená z roku 1652

V centre obce, v blízkosti hlavnej cesty sa nachádza Gréckokatolícka cerkov, murovaný chrám svätého Demetera, postavený v roku 1891 v neobarokovom štýle. Jednolodový s oblým presbytériom. Ikonostas bohato zdobený rocaillami. Vnúterná výzdoba je z čias výstavby chrámu. Posledná rekonštrukcia sa uskutočnila v roku 1975.

Bukovecký kláštor na Bukovej Hôrke. V areáli bývalého kláštora sa nachádza chrám Povýšenia sv. Kríža a kaplnka zasvätená Premeneniu Pána z roku 1742, Pútnické miesto grekokatolikov na Slovensku.






# Giraltovce

Miasto we wschodniej Słowacji, w regionie preszowskim, w powiecie świdnickim. Położone pomiędzy zalesionymi wzgórzami Niziny Ondawskiej, nad rzeką Topla. Pierwsza pisemna wzmianka o mieście pochodzi z 1383r.

Rzymskokatolicki kościół pw. św. Cyryla i Metodego. Neogotyckich kształtów, wzniesiony w latach 1939-42.

Greckokatolicka cerkiew pw. Matki Boskiej Nieustającej Pomocy, wybudowana przed 1948r. Jednonawowa z półkolistym prezbiterium i wieżą w stylu barokowo-klasycystycznej architektury wschodniosłowackiego kościoła.

Kościół ewangelicki – barokowo-klasycystyczny zbudowany w 1798r. obok starszej renesansowej wieży, pochodzącej z 1654r. i odrestaurowanej w stylu klasycystycznym w 1810r.



Mesto na východnom Slovensku, v Prešovskom kraji, v okrese Svidník. Nachádza sa medzi zalesenými kopcami Ondavských nížin, na rieke Topľa. Prvá písomná zmienka o meste pochádza z roku 1383

Rímskokatolícky kostol sv. Cyrila a Metoda. S voľným prepisom neogotických tvarov, bol postavený v priebehu rokov 1939-1942.

Gréckokatolícky chrám Matky Ustavičnej pomoci, postavený pred rokom 1948. Jednoloďová stavba s polkruhovým uzáverom presbytéria a vežou, riešená v tradíciách východoslovenskej cirkevnej barokovo-klasicistickej architektury.

Evanjelický kostol – barokovo-klasicistický kostol postavený v roku 1798 ku staršej renesančnej veži, pochádzajúcej z roku 1654 a klasicisticky reštaurovanej v roku 1810.





# Gribov

Słowacka wieś leżąca w kraju preszowskim, w powiecie Stropkov. Pierwsze informacje o miejscowości pojawiają się w 1414 r.

W miejscowości znajduje się murowana cerkiew greckokatolicka z 1965r. pw. Opieki Matki Bożej, zbudowana w miejscu drewnianej świątyni z 1773r. Prosta budowla z kwadratową nawą. Wewnątrz trójtablicowy ikonostas nieznanego mistrza, datowany na rok 1793, rozdzielony winnymi gronami, spiralnymi kolumnami i rcaillami. Ołtarz boczny z obrazem Chrystusa w kielichu z końca XVIIIw.

---

Slovenská dedina v Prešovskom kraji, v okrese Stropkov. Prvé informácie o obciach sa objavili v roku 1414. V obce sa nachádza murovaný gréckokatolícky chrám Ochrany Bohorodičky z roku 1965, postavený na základoch dreveného z roku 1773. Jednoduchá stavba so štvorcovou loďou. Nachádza sa tu trojtabulový ikonostas neznáameho majstra datovaný roku 1793, členený vinnou révou, obtočenými stĺpkami a rokajami. Bočný oltár s obrazom Krista v kalichu z konca 18 stor.





# Kožuchovce

Wieś leżąca w kraju preszowskim, w powiecie Stropkov. W wiosce znajduje się cerkiew greckokatolicka pw. Narodzenia NMP, wybudowana w 1926r. Jednonawowa, z poligonalnym zamknięciem prezbiterium, kryta sklepieniem beczkowym. W fasadzie zachodniej masywna przebudowana wieża z barokową kopułą. Wnętrze pochodzi z okresu budowy. Poprzednia cerkiew pw św. Michała Archanioła z 1741r. została w 1927 r. przeniesiona do muzeum w Koszycach.



Obec na Slovensku v okrese Stropkov. V dedine sa nachádza gréckokatolícky chrám Narodenia Panny Márie, postavený v roku 1926r. Jednoloďový priestor s polygonálnym uzáverom presbytéria v lodi, krytý valenou klenbou. V západnej fasáde masívna veža s barokovou kupolou. Bývalý drevený chrám sv. Michala Archanjela z roku 1741 bol v roku 1927 prevezený do múzea v Košiciach.





# Kračúnovce

Wieś na Słowacji w regionie preszowskim, powiat świdnicki. Kračúnovce położone są w historycznym kraju Szarysz na szlaku handlowym z Węgier do Polski. Pierwsza wzmianka o miejscowości pochodzi z 1347 roku. Obecny kościół parafialny pw. św. Mikołaja, to zabytkowa budowla z XIV wieku, w której znajdują się elementy pochodzenia gotyckiego. W XVIII wieku został przebudowany w stylu klasycystyczno - barokowym. Należy do najstarszych w dolinie Topľanskej.

W środku wioski znajduje się park z figurą św. Jan Paweł II.



Obec na Slovensku v Prešovskom kraji, okres Svidník. Kračúnovce sa nachádzajú v historickej krajine Šariš na obchodnej ceste z Maďarska do Poľska. Prvé zmienky o obci pochádzajú z roku 1347. Dnešný farský kostol sv. Mikuláša je podľa dostupných údajov historickou stavbou zo 14. storočia, ktorý nesie v sebe prvky gotickej pôvodiny. V 18. storočí bol prestavaný do klasicisticko – barokovej podoby. Patrí medzi najstaršie v Topľanskej doline.

V strede obce sa nachádza park so sochou sv. Ján Pavol II.





# Krajná Poľana

Wieś położona w kraju preszowskim, w powiecie Svidník. Pierwsze wzmianki o miejscowości pochodzą z 1618 r. W centrum wsi można zobaczyć murowaną greckokatolicką cerkiew pw. Narodzenia NMP z 1924 r. w stylu późnoklasycystycznym, właściwym dla okresu 1800 – 1810.

Wystrój budowli datuje się na czas budowy. Jednonawowa z prostym zamkniętym prezbiterium. Posiada niewielki otwarty przedsionek oparty na dwóch słupach. Mały barokowy ołtarzyk pochodzi z wcześniejszej świątyni z 2 poł. XVIII w. z obrazem Piety.


Warto zwiedzić również cmentarz wojskowy z I wojny światowej

Obec nachádzajúca sa v Prešovskom kraji, v okrese Svidník. Prvé zmienky o obci pochádzajú z roku 1618.

V strede obce sa nachádza murovaný Gréckokatolícky chrám Narodenia Panny Márie postavený v roku 1924. v štýle niekdajších poklasistických stavieb z čias okolo 1800 – 1810.

Výzdoba budovy pochádza z obdobia výstavby. Jednoduchý priestor s rovným uzavretým presbytériom. Má veľkú otvorenú predsieň stojacu na dvoch pilieroch. Malý barokový oltárik pochádza z bývalého dreveného chrámu z 2. pol. 18. storočia. XVIII storočia, s obrazom Piety.

Oplatí tiež sa navštíviť tiež vojenský cintorín z prvej svetovej vojny





# Krušinec

Wieś na Słowacji położona w kraju preszowskim, w powiecie Stropkov. Pierwsze wzmianki o miejscowości pochodzą z 1543 r. Warto tutaj zwiedzić murowaną cerkiew greckokatolicką pw. Bogurodzicy z 1875 r. W ołtarzu głównym znajduje się obraz Marii Panny z dzieciątkiem. Zewnętrzna architektura budowli nawiązuje do stylu świątyń obrządku wschodniego, z wieżą zakończoną sklepieniem cebulowym.

---

Obec na Slovensku nachádzajúca sa v Prešovskom kraji, v povodí Stropkov. Prvé zmienky o obci pochádzajú z roku 1543.


Stojí za návštevu murovaný gréckokatolícky chrám sv Ochrany Presvätej Bohorodičky z roku 1875. Na hlavnom oltári je obraz Panny Márie držiacej v náručí dieťa – Ježiša. Vonkajšia architektúra je v štýle chrámov východného obradu s vežou ukončenou cibulovým klenbou.





# Mirol'a

Niewielka wieś położona w historycznym kraju Szarysz na szlaku handlowym z Węgier do Polski. Pierwsze wzmianki o wiosce pochodzą z roku 1572. W pobliżu drogi głównej można zwiedzić drewnianą cerkiew pw. Opieki Bogurodzicy z 1770r. budowla typu łemkowskiego, trójdzielna konstrukcji zrębowej. Dach, ściany oraz wieże kryte są gontem. Kopyły zakończone makówkami ze ślepymi tamburami i krzyżami. Wyposażenie wnętrza cerkwi zachowało się w stanie niezmienionym. Starsze ikony pisane są w stylu bizantyjskim.



Malá obec nachádzajúca sa v historickej krajine Šariš na obchodnej ceste z Maďarska do Poľska. Prvé zmienky o obci pochádzajú z roku 1572. Pri hlavnej ceste môžete navštíviť drevený chrám Ochrany Bohorodičky tzv. łemkovského typu z roku 1770. Je to zrubový, trojpriestorový objekt. Strecha, objekt i veže sú pokryté šindľom. Kupoly sú zakončené makovičkami so slepými tamburami a krížmi. Intériérove vybavenie je v pôvodnom stave. Staršie ikony sú maľované v byzantskom štýle.





# Nižný Komárnik

Leży w dolinie potoku Ladomírka i jego dopływu – potoku Šivarná. Wieś leży na starym szlaku handlowym z Węgier do Polski. Pierwsze wzmianki o niej pochodzą z 1618 r. Do 1918r. wieś należała do Węgier i od północy graniczyła z Galicją. Warto zobaczyć tu cerkiew greckokatolicką pw. Opieki Bogurodzicy z 1938r. typu Bojkowskiego zaprojektowaną przez architekta Sičinskiego. Jednonawowa o konstrukcji zrębowej, na wysokiej podmurówce. To jedyna drewniana cerkiew na Słowacji wybudowana w tak zwanym stylu narodowym. Posiada trzy kopuły ze szpiczastymi wieżyczkami. Wejście ozdobione portalem z rzeźbionymi słupkami. Wewnątrz bogato zdobiony ikonostas z XVIII w.

---

Leží v údolí potoka Ladomírka a jeho prítoku - potok Šivarná. Obec sa nachádza na starej obchodnej ceste z Maďarska do Poľska. Prvé zmienky o ňom pochádzajú z roku 1618. Do roku 1918. obec patrila Maďarsku a na severe hraničila s Galíciou. Stojí za to vidieť tu gréckokatolícky chrám Ochrany Bohorodičky z roku 1938 typu Boyko. Jednoloďová zrubová stavba na vyššej podmurovke. Je to jediný drevený kostol na Slovensku postavený v tzv. národnom štýle. Má tri kupoly so špicatými vežami. Vchod je zdobený portálom s vyrezávanými stĺpkami. Vo vnútri sa nachádza bohato zdobená ikonostas z 18. storočia.





# Olšavka

Wieś w Beskidach Niskich, w dolinie potoku Olšavka, We wsi znajduje się cerkiew greckokatolicka pw. św. Kosmy i Damiana z 1908 r. wybudowana w stylu neobarokowym. Dekoracja wnętrza pochodzi z okresu budowy świątyni. Zachowało się kilka ikon oraz dwa drewniane krzyże z wcześniejszej, drewnianej świątyni z ok. 1700r.

Warto wstąpić też do cerkwi prawosławnej pw. Narodzenia Marii Panny z 1996r. Wybudowana na planie krzyża greckiego z pięcioma kopułami, zwieńczonymi trójramiennymi krzyżami prawosławnymi. Wyposażenie kościoła pochodzi z końca XX w.

Obec leží v Nížkych Beskydách, v doline potoka Olšavka.

Je to tu gréckokatolícky chrám sv. Kozmu a Damiána z roku 1908 postavený v neobarokovom štýle. Interiérová výzdoba je z čias výstavby chrámu, niektoré ikony sú z pôvodného dreveného chrámu, ktorý pochádzal z obdobia okolo roku 1700. Z tohto ozdobia sa zachovali taktiež dva drevené kríže.

Stojí tiež návšteva pravoslávny chrám Narodenia Panny Márie z roku 1996. Postavený na gréckom krížovom pláne s piatimi kupolami zdobenými trojramennými pravoslávnyimi krížmi. Vnútorňá výzdoba je z čias výstavby chrámu.





# Radoma

Wieś w województwie preszowskim, powiat świdnicki. Znajduje się na starym szlaku handlowym z Węgier do Polski. Pierwsza wzmianka o miejscowości pochodzi z 1272 roku.

Kościół rzymskokatolicki pw. Matki Bożej Różańcowej z lat 1792-1797 w stylu klasycystycznym, przebudowany w 1874 i 1960r. Jednonawowy z prezbiterium zamkniętym segmentowo, z dobudowaną zakrystią i wieżą. Ołtarz główny ambitowy z okresu przejściowego od rokoka do klasycyzmu wykazuje rustykalizację form rzeźbiarskich, pośrodku ołtarz Matki Bożej Różańcowej.

Od 1963 roku kościół jest narodowym zabytkiem kultury.



Obec na Slovensku v Prešovskom kraji, okres Svidník. Nachádza sa v starom meste, na obchodnej ceste z Maďarska do Poľska. Prvé zmienky o obci pochádzajú z roku 1272

Klasicistický rímskokatolícky kostol Ružencovej Panny Márie postavený v rokoch 1792-1797. Upravovaný bol v roku 1874 a v 60.rokoch XX.storočia. Je to jednolod'ová stavba s presbytériom, so segmentovým uzáverom, pristavanou sakristiou a vežou. Hlavný oltár ambitový z obdobia prechodu rokoka do klasicizmu, ukazuje určité rustikalizovanie rezbárskych foriem, uprostred je oltárny obraz Ružencovej Panny Márie. Kostol je od roku 1963 národnou kultúrnou pamiatkou.






# Staškovce

Wieś położona pośrodku Beskidu Niskiego, na pogórzu Ondawskim, w dolinie Chotčianky. Powstała w 1960 r. z połączenia wsi Velké Staškovce i Malé Staškovce.

We wsi znajduje greckokatolicka cerkiew pw. św. Dymitra z 1903r. w stylu neobarokowym. Jednonawowa, z okrągłym prezbiterium. W nawie pruskie sklepienia, w prezbiterium lunety. Fasada z wertykalnymi lizenami. W zachodniej części neobarokowa wieża zakończona trójpoziomowym dachem barokowym. Wystrój wnętrza pochodzi z czasów budowy świątyni. Obraz Marii Panny Opiekunki w oryginalnej barokowej ramie z drugiej poł. XVIIIw.



Obec leží uprostred Nízkých Bezkyd doline Chotčianky. Obec vznikla v roku 1960 zlúčením Malých a Veľkých Staškoviec.

V obci stojí gréckokatolícky chrám sv. Demetera z roku 1903 v neobarokovom štýle. Jednolodňový s oblým presbytériom. V lodi sú pruské klenby, v presbytériu lunety. Fasáda je členená vertikálnymi lizúnami. Na západnom priečelí neobaroková veža, krytá trojstupňovou barokovou strechou. Vnútorne zariadenie z čias stavby chrámu. Obraz Panny Márie Ochránkyme z II. polovice XVIII. storočia, v pôvodnom barokovom ráme.





# Stropkov

- ✓ Rzymskokatolicki kościół – sanktuarium pw. Najświętszego Ciała i Krwi Chrystusa. Zbudowany w XIV-XV ww, odrestaurowany w XVIIw. Wnętrze w stylu barokowym. Ołtarz główny w jego kategorii stylu zaliczany jest do najcenniejszych przykładów architektury ołtarzowej na Słowacji. Jeden z nielicznych kościołów zamkowych.
- ✓ Kościół i klasztor franciszkanów pw. Trójcy Świętej z lat 1673-75. Kompleks odrestaurowano po I wojnie światowej. W czasie II wojny część klasztoru spłonęła. Odbudowany po wojnie. Ołtarz główny z końca XVIIw., z obrazem Najświętszej Trójcy.
- ✓ Greckokatolicka cerkiew pw. Cyryla i Metodego z lat 1947-49. Centralna część świątyni przykryta kopułą, nad przestrzeniami bocznymi sklepienia konchowe. Nad tamburem cebulowa kopuła. Obiekt stanowi jeden z najpiękniejszych i najciekawszych zabytków miasta.
- ✓ Prawosławna cerkiew pw. Panny Marii i św. Cyryla i Metodego. Wybudowana w 2000r. Świątynia z 5 kopułami zwieńczonymi prawosławnymi trójramiennymi krzyżami.



- ✓ Rímskokatolícky kostol – sanktuárium Najsvätejšieho Kristovho Tela a Krvi. Vybudovaný v XIV. – XV. storočí, obnovený v XVII. storočí. Interiér kostola je prevažne barokový. Hlavný oltár vo svojej slohovej kategórii patrí medzi najvýznamnejšie oltárne architektúry na Slovensku. Je jedným z mála hradných kostolov.
- ✓ Kláštor františkánov - kláštorňý kostol Najsvätejšej Trojice vybudovaný v rokoch 1673-75. Komplex bol obnovený po 1. svetovej vojne . V II. svetovej vojne časť kláštora vyhorela. Obnovený po vojne. Hlavný oltár z konca XVII. stor. s obrazom Najsvätejšej Trojice.
- ✓ Chrám gréckokatolíckej cirkvi - sv. Cyrila a Metoda, postavený v rokoch 1947-49. Stredná časť je zakrytá kupolou, nad bočnými priestormi je koncha. Cibulová kupola strechy nad tamburínou. Objekt predstavuje jednu z najkrajších a najzaujímavejších historických stavieb mesta.
- ✓ Pravoslávny chrám Preblahoslavenej Panny Márie a svätých Cyrila a Metoda. Bol postavený v roku 2000. Chrám má 5 kupol, ktoré sú ukončené pravoslávnym trojramenným krížom.





# Vislava

Wieś na Słowacji położona w kraju preszowskim, w powiecie Stropkov. Pierwsze wzmianki o miejscowości pochodzą z 1353 r. Warto zwrócić uwagę na cerkiew pw. św. Bazyla Wielkiego z 1905r. zlokalizowaną w centrum wsi, w pobliżu drogi głównej. Jednonawowa budowla z wielobocznym zamknięciem prezbiterium, sklepienia krzyżowe i klasztorne. Wieża na szczycie pokryta dachem namiotowym, zwieńczonym barokową cebulą z latarniami. Ołtarz główny przebudowany w 1906 r.

Obec na Slovensku, nachádzajúca sa v Prešovskom kraji, v okrese Stropkov. Prvé zmienky o obci pochádzajú z roku 1353. Stojí venovať pozornosť pravoslávnej cirkvi Svätý Bazila Veľkého z roku 1905, , ktorá sa nachádza v strede obce, blízko hlavnej cesty. Jednolodňová stavba s polygonálnym uzáverom presbytéria. V priestoroch valené krížové a kláštorne klenby. Veža nad štítom krytá proporčne predimenzovanou stanovou strechou, ktorá sa končí laternovou barokovou cibulou s lampou. Hlavný oltár s prestavaným ikonostasom z roku 1906.





# Vladiča

Wioska powstała w roku 1964, poprzez połączenie Niżnej i Vyšnej Vladiče, Suchej i Driečnej.

Nižná Vladiča: wieś jest udokumentowana od 1340 r

Nižna Vladiča - greckokatolicka cerkiew pw. Narodzenia NMP z 1914r. Jednonawowa, trzyczęściowa: przedsionek, nawa, prezbiterium z zabytkowym ołtarzem i tabernakulum. W ołtarzu głównym obraz Narodzenia NMP. Prezbiterium od nawy oddzielone ikonostasem z wizerunkami świętych i Ostatniej Wieczerzy.

Wyžna Vladiča - gréckokatolicka świątynia pw. Św. Mikołaja z 1838r. Brokowlasycystyczna, w typie wschodniosłowackich budowli sakralnych okresu Tereziańskiego. Jednonawowa z okrągłym prezbiterium i wieżą. Wnętrze posiada płaski sufit, po obu stronach nawy pilastry, fasada podzielona lizenami. Wyposażenie wnętrza z drugiej poł. XIXw.



Obec vznikla v roku 1964, zlúčením Nižnej a Vyšnej Vladiče, Suchej a Driečnej.

Nižna Vladiča - gréckokatolícky chrám Narodenia Presvätej Bohorodičky z roku 1914. Jednolod'ový objekt tvoria tri časti: predsieň, loď, presbytérium s oltárom a baldachýn s bohostánkom, ktoré sú kultúrnymi pamiatkami. Na hlavnom oltári je obraz Narodenia Panny Márie. Presbytérium je od lode oddelené ikonostasom s obrázkami svätých a Poslednej večere.

Vyšná Vladiča - gréckokatolícky chrám Svätého Mikuláša z roku 1838. Barokovo-klasicistický, ide o typ východoslovenských sakrálnych stavieb tereziánskeho obdobia. Jednolod'ový priestor s oblým presbytériom a vstavanou vežou. Interiér má rovný strop. Po stranách lode sú pilastre, fasáda je členená lizenami. Vnútorne zariadenie je z druhej polovice IX.storočia.



# Vyškovce

Niewielka miejscowość na Słowacji, leży w kraju preszowskim, w powiecie Stropkov. Pierwsze wzmianki o miejscowości pochodzą z roku 1414.

We wsi warto zwiedzić cerkiew pw. św. Michała Archanioła w stylu neoklasykistycznym, z neoromańskimi elementami dekoracyjnymi. Wybudowana w 1901r., odbudowana po II wojnie światowej. Jednonawowa, z wielobocznie zamkniętym prezbiterium. Szczyt wieży zakończony cebulowym dachem. Ołtarz główny z trzyczęściowym ikonostasem, przebudowanym w okresie odbudowy.

---


Malé mesto na Slovensku, Nachádza sa v Prešovskom kraji, v okrese Stropkov. Prvé zmienky o obci pochádzajú z roku 1414. V obci stojí za návštevu pravoslávny chrám Sv. Michaela Archanjela v neoklasicistickom štýle s neoromańskými dekoratívnymi prvkami. Postavený v roku 1901, prestavaný po II. svetovej vojne. Jednolodová stavba s polygonálnym uzavretom presbytéria. Veža nad štítom má cibulovitú strechu. Hlavný oltár s predstavaným trojetážovým ikonostasom z čias obnovy chrámu.





# Vyšný Komárnik

Wieś położona przy granicy z Polską, na szlaku handlowym z Węgier do Polski, w kraju preszowskim, powiecie Svidník. Leży w Beskidzie Niskim, w górnym odcinku rzeki Lodomirki. Pierwsze wzmianki o tej miejscowości pochodzą z 1600 r. Warto tu zobaczyć cerkiew greckokatolicka pw. św. Kosmy i Damiana z 1924r., w stylu łemkowskim. Posiada duży przedsionek stanowiący przestrzeń pod wieżą w której umieszczono cztery dzwony. Wnętrze świątyni zdobi ikonostas z potrójnymi drzwiami: środkowe tzw. carskie wrota oraz drzwi po obu stronach zwane wrotami diakońskimi.



Obec leżąca na hranici s Poľskom, na obchodnej ceste z Maďarska do Poľska, v Prešovskom kraji, okrese Svidník. Nachádza sa v Nízkych Beskách, v hornom úseku rieky Lodomirka. Prvé zmienky o tejto obci pochádzajú z roku 1600. Stojí za to vidieť tu drevený chrám gréckokatolíckej cirkvi, Svätého Kozmu a Damiána z roku 1924, postavený podľa vzoru na lemkovine. Chrám má veľkú predsieň, je to priestor pod vežou, v ktorej sú umiestnené štyri zvony. Interiér chrámu je zdobený ikonostasom s tromi dverami: uprostred, tzv. cárské dvere a dvere z oboch strán, ktoré sa nazývajú diakonské dvere.





Projekt pn. „*Dziedzictwo i kultura małych ojczyzn na Transgranicznym Szlaku Świątyń Karpackich – wykorzystanie obiektów sakralnych do poprawy atrakcyjności turystycznej pogranicza polsko-słowackiego*”, współfinansowany przez Unię Europejską ze środków Europejskiego Funduszu Rozwoju Regionalnego oraz z budżetu państwa za pośrednictwem Euroregionu Karpackiego w ramach Programu Interreg V-A Polska – Słowacja 2014-2020.

---

Projekt s názvom „*Dedičstvo a kultúra malých spoločenských na Cezhraničnej ceste Karpatských chrámov - využitie sakrálnych stavieb a zvýšenie turistickej atraktivity poľsko-slovenskej pohraničnej oblasti*“ - spolufinancované z prostriedkov Európskej únie, z Európskeho fondu regionálneho rozvoja, štátneho rozpočtu, prostredníctvom Karpatského euroregionu v rámci programu Interreg V-A Poľsko – Slovensko 2014-2020.

